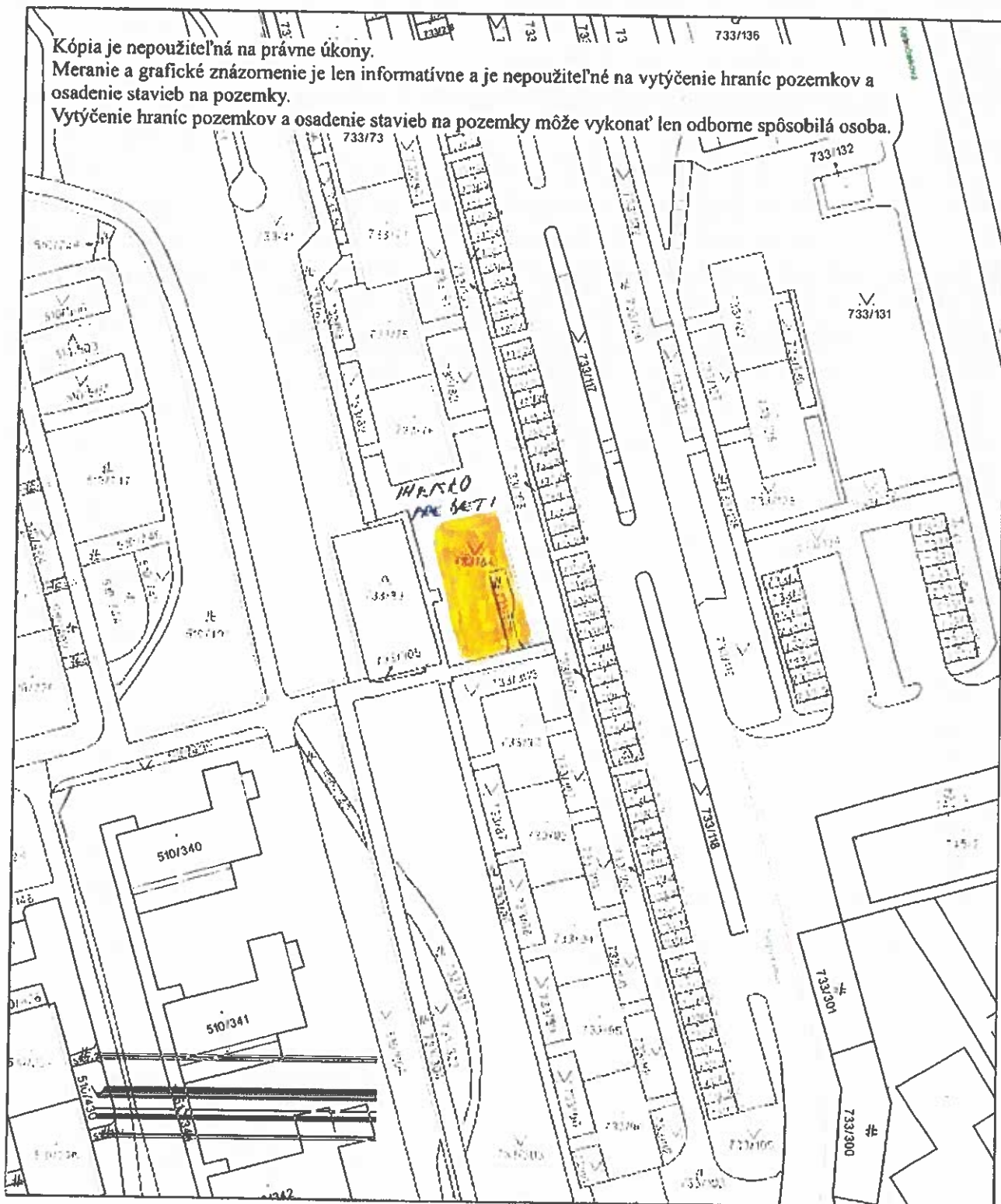


Kópia je nepoužiteľná na právne úkony.

Meranie a grafické znázornenie je len informatívne a je nepoužiteľné na vytýčenie hraníc pozemkov a osadenie stavieb na pozemky.

Vytýčenie hraníc pozemkov a osadenie stavieb na pozemky môže vykonať len odborne spôsobilá osoba.

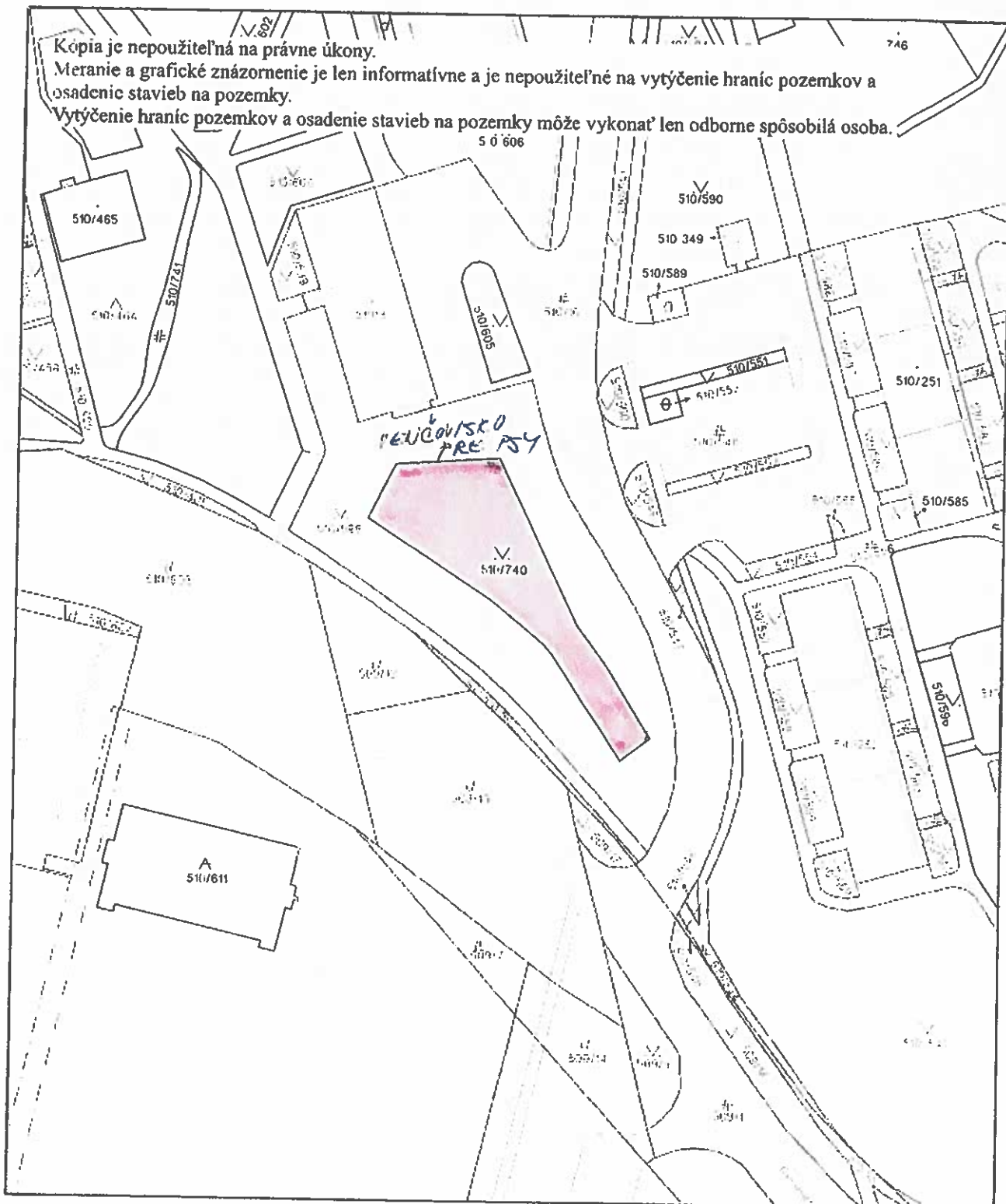


Úrad geodézie, kartografie a katastra Slovenskej republiky	Okres Košice IV	Obec Košice-Juh	Katastrálne územie Južné Mesto
	Číslo zákazky	Vektorová mapa	Mierka 1:1000
	KÓPIA KATASTRÁLNEJ MAPY na parcelu 733/323, 783/84 39m ² 728m ² LV 14 465		
	Kópia je nepoužiteľná na právne úkony		
Vyhotovené automatizovaným spôsobom z ISKN		Spôsob autorizácie Bez autorizácie	
Dátum a čas vyhotovenia 30. 9. 2025 8:19:07			
Údaje platné k 29. 9. 2025 18:00:00			

Kópia je nepoužiteľná na právne úkony.

Meranie a grafické znázornenie je len informatívne a je nepoužiteľné na vytýčenie hraníc pozemkov a osadenie stavieb na pozemky.

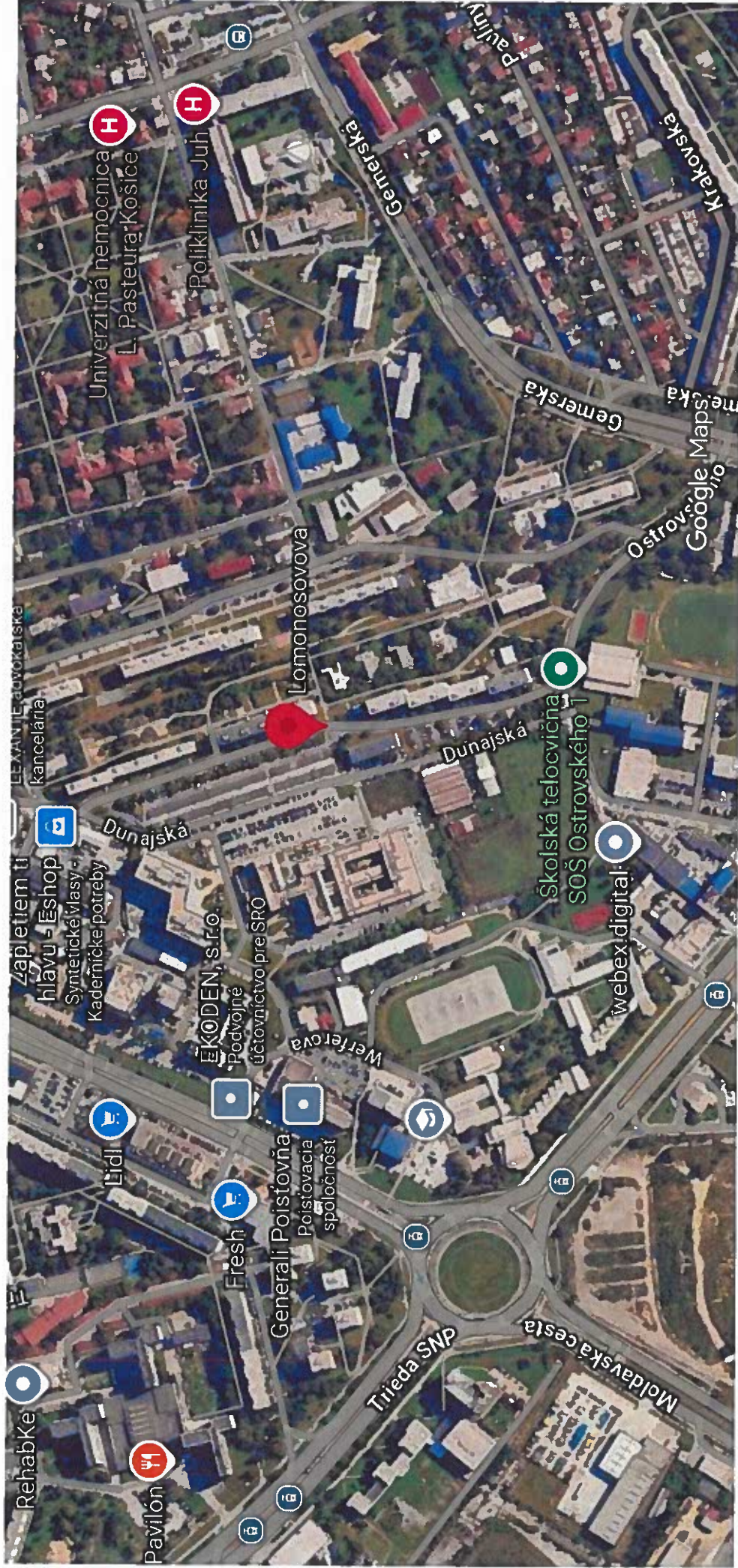
Vytýčenie hraníc pozemkov a osadenie stavieb na pozemky môže vykonať len odborne spôsobilá osoba.



Úrad geodézie, kartografie a katastra Slovenskej republiky	Okres	Košice IV	Obec	Košice-Juh	Katastrálne územie	Južné Mesto
	Číslo zákazky	Vektorová mapa			Mierka	1:1000
	KÓPIA KATASTRÁLNEJ MAPY					
	na parcelu 510/740 820 m ² Kópia je nepoužiteľná na právne úkony					
Vyhotovené automatizovaným spôsobom z ISKN			Spôsob autorizácie			
Dátum a čas vyhotovenia			Bez autorizácie			
Údaje platné k						



Lomonosovova



Snímky © 2025 Airbus, CNES / Airbus, Eurosense/Geodis Slovakia, Maxar Technologies, Údaje map © 2025 100 m